

INFORME DE MONITOREO DE MEDIOS*

Fecha: 03/08/2024

Semananº31

Coordinación de Vigilancia Epidemiológica

*Vigilancia basada en eventos de interés epidemiológico mediante el monitoreo de medios abiertos de comunicación locales y nacionales.

Reporte de eventos:

Amenaza	Tema	Medio	Fecha	Resumen	Liga	Prioridad	Verificación
Biológico	Clima para el fin de semana	El Sol de Cuernavaca	03 agosto 2024	La inestabilidad es generada por canales de baja presión , efectos del monzón mexicano y la presencia de una perturbación tropical del Pacífico al sur del Golfo de Tehuantepec, por lo que, se esperan tormentas y lluvias en los estados: Chiapas, Colima, Guerrero, Jalisco, Michoacán y Oaxaca.	https://www.elsoldecuernavaca.com.mx/cal/como-estara-el-clima-hoy-en-cuernavaca-fin-de-semana-nublado-12336259.html	Bajo	Ratificado
Delincuencia	Aplicaciones de citas las usan para robar	Diario de Morelos	03 agosto 2024	Raquel González Cisneros, titular del Instituto Morelense de las Personas Adolescentes y Jóvenes (Impajoven) aseguró que han detectado casos de robos a través de aplicaciones de citas.	https://www.diariodemorelos.com/noticias/usan-aplicaciones-de-citas-para-robar-advierten-de-7-casos-en-morelos	Bajo	Ratificado
Social	Planificación familiar en Morelos	Diario de Morelos	02 agosto 2024	En el marco del Día Internacional de la Planificación Familiar, este 03 de agosto, Servicios de Salud de Morelos (SSM) invitó a la población a sumarse a las actividades informativas y de prestación de servicios gratuitos que se realizarán en todos los centros de salud.	https://www.diariodemorelos.com/noticias/invitan-en-morelos-la-planificacion-familiar	Bajo	Ratificado
Biológico	Factores que ayudan al dengue	Diario de Morelos	02 agosto 2024	El cambio climático, la movilidad poblacional y otros factores han influido en el aumento de casos de dengue, informó Rebeca Ivonne Pérez Hidalgo, subdirectora de Salud Pública de los Servicios de Salud de Morelos (SSM).	https://www.diariodemorelos.com/noticias/explican-factores-que-ayudan-al-dengue	Bajo	Ratificado
Biológico	Suben decesos por dengue	Diario de Morelos	02 agosto 2024	La Secretaría de Salud Federal, a través de la Dirección General de Epidemiología (DGE), informó que en el país hay 28 mil 661 casos confirmados de dengue y 76 defunciones. El 48 por ciento de los casos se concentran en Guerrero, Tabasco, Michoacán, Morelos y Oaxaca.	https://www.diariodemorelos.com/noticias/suben-n-mero-de-casos-y-decesos-por-el-dengue	Bajo	Ratificado
Clima	Inestabilidad atmosférica en Morelos	Diario de Morelos	02 agosto 2024	La Comisión Estatal del Agua (Ceagua) emitió en un comunicado la perspectiva meteorológica referente al primer fin de semana de agosto, en el que se prevén condiciones de cielo medio nublado a nublado, variando durante el día, con posibles chubascos dispersos.	https://www.launion.com.mx/morelos/avances/noticias/254523-se-preve-inestabilidad-atmosferica-para-primer-fin-de-semana-de-agosto-en-morelos.html	Bajo	Ratificado
Biológico	Autorizan venta de Paxlovid	Diario de Morelos	02 agosto 2024	La Comisión Federal para la Protección contra Riesgos Sanitarios (Cofepris) autorizó el registro sanitario a Paxlovid, del laboratorio Pfizer, indicado en el tratamiento contra Covid-19 en adultos que no requieren oxígeno y que tienen riesgo de gravedad.	https://www.launion.com.mx/morelos/sociedad/noticias/254491-autorizan-venta-de-medicamento-contracovid-19.html	Bajo	Ratificado
Biológico	Disminuyen casos de dengue en Jojutla	Diario de Morelos	02 agosto 2024	En una semana, lograron que disminuyera de 101 casos a 23, ante los operativos de limpieza en espacios públicos y particulares, estimó la servidora pública. En el mismo sentido, de los 400 casos probables que se tenían la semana pasada, hoy en día se reportan 108 "sospechosos", son personas que tienen síntomas, pero no se confirma que ya tengan la enfermedad. Todo esto, contrario a la situación que prevalece en toda la entidad, misma que encabeza la lista de muertes a causa del dengue a nivel nacional. También contrario a lo que reporta Zacatepec donde, pese a las acciones de limpieza de cacharros, de llantas y de fumigaciones siguen los casos.	https://www.lajornadamorelos.mx/sociedad/jojutla-presume-baja-en-casos-de-dengue/	Bajo	Ratificado

Callejón Borda N°3 Col. Centro C.P. 62000
Teléfono (777) 312 62 31 / 314 33 36 ext. 222

**Calle Gómez Azcárate No. 205, Col. Lomas de la Selva
C.P. 62270, Cuernavaca, Morelos. Tel.: 777 102 25 56**

INFORME DE RIESGOS METEOROLÓGICOS

Fecha: 03/08/2024

Semananº 31

Coordinación de Vigilancia Epidemiológica

Fuente: Servicio Meteorológico Nacional de México, CONAGUA. <https://proteccioncivil.morelos.gob.mx/>

LLUVIAS PUNTUALES MUY FUERTES EN JALISCO, MICHOACÁN, GUERRERO, OAXACA, CHIAPAS, VERACRUZ Y TABASCO

Este día, el **monzón mexicano**, propiciará chubascos y lluvias puntuales fuertes acompañadas con descargas eléctricas, rachas fuertes de viento, además de posible caída de granizo en zonas del noroeste del país. A su vez, **canales de baja presión** se extenderán sobre el norte, occidente, oriente y centro de México, así como en la península de Yucatán, en interacción con **inestabilidad en niveles altos de la atmósfera** y el **ingreso de humedad** del océano Pacífico, golfo de México y mar Caribe, producirán lluvias fuertes con puntuales muy fuertes, descargas eléctricas, rachas fuertes de viento y posible caída de granizo en dichas regiones, además de lluvias aisladas y chubascos en zonas del norte y noreste del territorio nacional. Por otra parte, una **zona de baja presión con probabilidad para desarrollo ciclónico** al sur de las costas de Guerrero y Oaxaca, favorecerá lluvias fuertes con puntuales muy fuertes en el sur y sureste mexicano; rachas de viento de 50 a 70 km/h en el istmo de Tehuantepec; y oleaje de 1 a 2 metros de altura en costas de Michoacán, Guerrero y Oaxaca. Finalmente, se mantendrá el ambiente caluroso a muy caluroso en zonas del noroeste, norte y noreste de la República Mexicana, además de la península de Yucatán; con temperaturas superiores a 40 °C en zonas de Baja California, Sonora y Coahuila.

Para información del huracán Carlotta en el océano Pacífico, consulta el aviso del Servicio Meteorológico Nacional en:

<https://smn.conagua.gob.mx/es/pronosticos/avisos/aviso-de-ciclón-tropical-en-el-oceano-pacifico>

Intervalos de chubascos con lluvias puntuales fuertes (25 a 50 mm):

Ciudad de México, Estado de México, **Morelos**, Puebla.

Temperaturas máximas 30-35 °C:

Morelos, Puebla (suroeste) y Veracruz.

Pronóstico en región Mesa Central:

Por la mañana, cielo medio nublado con ambiente fresco, y frío en zonas altas de Hidalgo, Tlaxcala y Puebla, además de bancos de niebla en zonas serranas. Durante la tarde, ambiente templado; **cálido en zonas de Morelos** y Puebla (suroeste). **Cielo nublado con lluvias puntuales fuertes en** Puebla y **Morelos**; dichas lluvias podrían estar acompañadas de descargas eléctricas, rachas fuertes de viento y posible caída de granizo; así como reducir la visibilidad, ocasionar encharcamientos, inundaciones y deslaves, e incrementar los niveles de ríos y arroyos. Chubascos en Guanajuato, Querétaro, Hidalgo y Tlaxcala. Viento de componente este de 15 a 30 km/h con rachas de 40 a 60 km/h en Guanajuato, Querétaro, Hidalgo, Puebla y Tlaxcala.



Recomendaciones de Protección Civil

TEMPERATURAS ALTAS:

- Extremar precaución ante temperaturas altas, dar especial atención a **personas enfermas y de la tercera edad, niños e indigentes**.
- Mantenerse fresco e hidratado, tomar **abundantes líquidos**.
- No exponerse por **tiempos prolongados a los rayos solares** para evitar insolación y golpes de calor.
- Utilizar **ropa y calzado ligero para esta temporada**, de preferencia en colores claros, para evitar que aumente la temperatura corporal e incluso se presente un "golpe de calor".
- **Mantener informada a la población.**

Nivel de riesgo alto

Existe riesgo meteorológico para la población en general, en especial población de alta vulnerabilidad, pudiendo generar deshidratación, golpes de calor, insolación o quemaduras por efectos de radiación solar.



<http://ssm.gob.mx>



Servicios de Salud Morelos



@MorelosSalud

Callejón Borda N°3 Col. Centro C.P. 62000
Teléfono (777) 312 62 31 / 314 33 36 ext. 222

**Calle Gómez Azcárate No. 205, Col. Lomas de la Selva
C.P. 62270, Cuernavaca, Morelos. Tel.: 777 102 25 56**

INFORME DE MONITOREO VOLCÁNICO Y SISMOLÓGICO


Fecha: 03/08/2024

Semana N°31

Coordinación de Vigilancia Epidemiológica

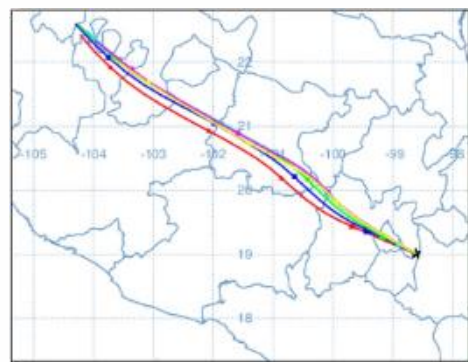
Fuente: Servicio Sismológico Nacional, UNAM. / Centro nacional de Prevención de Desastres (CENAPRED)-SEGOB, SENEAM-SCT y NOAA.

En las últimas 24 horas, mediante los sistemas de **monitoreo del volcán Popocatepetl**, se detectaron **52 exhalaciones** de baja intensidad, acompañadas principalmente de vapor de agua y otros gases volcánicos. Además, se registraron **63 minutos de temblor** armónico de **muy** baja amplitud. Al momento de este reporte **no se tiene visibilidad hacia el volcán**, debido a la nubosidad en la zona, sin embargo durante las primeras horas de la mañana se pudo observar parcialmente una emisión constante de vapor de agua y gases volcánicos que se dispersan hacia el oeste. -noroeste.

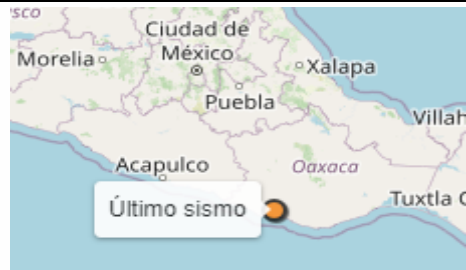
NIVEL DE ALERTA		AMARILLO-FASE 2	RECOMENDACIONES PARA LA FASE AMARILLO FASE 2
		<p>El volcán presenta incremento en su actividad, con explosiones esporádicas:</p> <ul style="list-style-type: none"> Pluma continúa de vapor de agua y gas. Caída de ceniza leves a moderadas en poblaciones cercanas. Lanzamiento de fragmentos incandescentes y posibilidad de flujos piroclásticos de corto alcance asociado a las explosiones. Crecimiento y destrucción de domos de lava. Flujos de lodo o escombros de corto alcance. 	<ol style="list-style-type: none"> Continuar con el radio de seguridad de 12 km, por lo que la permanencia en esa área no está permitida. Controlar el tránsito entre Santiago Xalitzintla y San Pedro Nexapa, vía Paso de Cortés. A las autoridades de Protección Civil, mantener sus procedimientos preventivos, de acuerdo con sus planes operativos. A la población se le recomienda eleva la atención a los avisos de las autoridades de su localidad y se exhorta a no acercarse al volcán, y mucho menos al cráter. Mantenerse fuera de cañadas ante posibles flujos de lodo, principalmente en temporada de lluvias.

PRONOSTICO DE CAIDA DE CENIZA

En caso de una exhalación de ceniza volcánica, el pronóstico de trayectoria hacia el **noroeste** (simulando exhalación cada hora en las próximas 6 horas), a su paso por la zona sureste, centro y noroeste del Estado de México; zona sureste, centro, oeste y oeste-noroeste de la Ciudad de México; zona noreste del estado de Michoacán y zona sureste y sur del estado de Guanajuato; para las **primeras 12 horas de pronóstico** (de las 14:00 a las 02:00 hora local). Posteriormente, para las **últimas 12 horas de pronóstico** (de las 02:00 a las 14:00 hora local del día siguiente), las trayectorias continuarían sobre sureste, sur, centro-sur, oeste-suroeste del estado de Guanajuato; zona noreste y norte del estado de Jalisco; zona sur y suroeste del estado de Zacatecas y zona sur del estado de Durango.



SIN PRONOSTICO DE CAIDA DE CENIZA PARA EL ESTADO

SISMOS	<p>Se registró sismo de magnitud de 4.0 grados Richter, a las 07:41:49 hrs con localización del epicentro a 16 km al noroeste de Rio Grande, Oaxaca.</p> <p>NO PERCIBIDO EN EL ESTADO DE MORELOS.</p>	
	REPORTE DE DAÑOS A LA POBLACION	
	PROTECCIÓN CIVIL	Sin reporte de daños a la población ni a la infraestructura en salud.



<http://ssm.gob.mx>



Servicios de Salud Morelos



@MorelosSalud

Callejón Borda N°3 Col. Centro C.P. 62000
Teléfono (777) 312 62 31 / 314 33 36 ext. 222

**Calle Gómez Azcárate No. 205, Col. Lomas de la Selva
C.P. 62270, Cuernavaca, Morelos. Tel.: 777 102 25 56**

INFORME DE MONITOREO DE TEMPERATURAS Y CALIDAD DEL AIRE

Fecha: 03/08/2024

Semana N°31

Coordinación de Vigilancia Epidemiológica

Fuente: Comisión Estatal de Agua (CEAGUA)

**PRONOSTICO DE TEMPERATURAS POR
MUNICIPIO**

Municipio	Min.	Max.	Municipio	Min.	Max.
Amacuzac	18°	31°	Tepalcingo	20°	33°
Cuautla	17°	30°	Ayala	21°	31°
Jiutepec	18°	31°	Huitzilac	11°	21°
Temixco	17°	33°	Tepoztlán	16°	29°
Tlaltizapan	20°	32°	Zacualpan	15°	26°
Axochiapan	21°	34°	Tlalquitenango	22°	35°
Cuernavaca	15°	29°	Puente de Ixtla	20°	34°
Jojutla	21°	34°			

**TEMPERATURAS MÁXIMAS Y MÍNIMAS,
ULTIMAS 24 HRS**

Mínimas

Huitzilac	11° 21°
Tetela del Volcán	11° 22°
Totolapan	13° 24°
Ocuituco	13° 25°

Máximas

Tlaquitenango	22° 35°
Jojutla	21° 34°
Axochiapan	21° 34°
Zacatepec	19° 30°

CALIDAD DEL AIRE

ÍNDICE AIRE Y SALUD

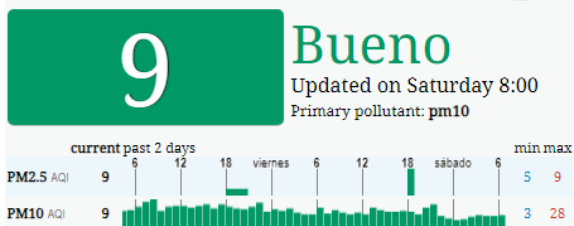
NIVEL DE RIESGO ASOCIADO

RECOMENDACIONES

**GRUPOS
SENSIBLES**

**PARA TODA
LA
POBLACIÓN**

Estación de Monitoreo Cuernavaca Centro, Morelos



Bajo

**Se considera que el
riesgo es mínimo.**

**Disfruta las actividades al
aire libre.**



<http://ssm.gob.mx>



Servicios de Salud Morelos



@MorelosSalud

Callejón Borda N°3 Col. Centro C.P. 62000
Teléfono (777) 312 62 31 / 314 33 36 ext. 222

**Calle Gómez Azcárate No. 205, Col. Lomas de la Selva
C.P. 62270, Cuernavaca, Morelos. Tel.: 777 102 25 56**

INFORME DE MONITOREO EPIDEMIOLÓGICO

Fecha: 03/08/2024

Semana N°31

Coordinación de Vigilancia Epidemiológica

Fuente: Jurisdicciones Sanitarias del estado de Morelos.

JURISDICCION SANITARIA I:

- ☞ AL MOMENTO DE ESTE REPORTE Y COMO PARTE DEL SEGUIMIENTO A LOS CASOS DE IMPORTANCIA EPIDEMIOLOGICA **LA UIES ESTATAL NO HA RECIBIDO INFORME DE EVENTOS EXTRAORDINARIOS DE NOTIFICACION INMEDIATA** POR PARTE DE LA JURISDICCION SANITARIA DE:
- **TEMPERATURAS NATURALES EXTREMAS**

JURISDICCION SANITARIA II:

- ☞ AL MOMENTO DE ESTE REPORTE Y COMO PARTE DEL SEGUIMIENTO A LOS CASOS DE IMPORTANCIA EPIDEMIOLOGICA **LA UIES ESTATAL NO HA RECIBIDO INFORME DE EVENTOS EXTRAORDINARIOS DE NOTIFICACION INMEDIATA** POR PARTE DE LA JURISDICCION SANITARIA DE:
- **TEMPERATURAS NATURALES EXTREMAS**

JURISDICCION SANITARIA III:

- ☞ AL MOMENTO DE ESTE REPORTE Y COMO PARTE DEL SEGUIMIENTO A LOS CASOS DE IMPORTANCIA EPIDEMIOLOGICA **LA UIES ESTATAL NO HA RECIBIDO INFORME DE EVENTOS EXTRAORDINARIOS DE NOTIFICACION INMEDIATA** POR PARTE DE LA JURISDICCION SANITARIA DE:
- **TEMPERATURAS NATURALES EXTREMAS**



<http://ssm.gob.mx>



Servicios de Salud Morelos



@MorelosSalud

Callejón Borda N°3 Col. Centro C.P. 62000
Teléfono (777) 312 62 31 / 314 33 36 ext. 222

**Calle Gómez Azcárate No. 205, Col. Lomas de la Selva
C.P. 62270, Cuernavaca, Morelos. Tel.: 777 102 25 56**